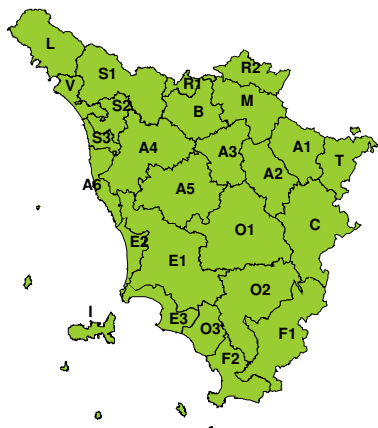
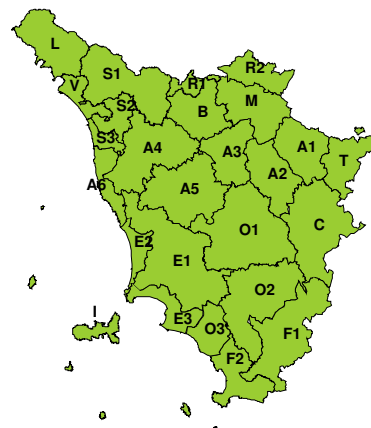


**BOLLETTINO DI VALUTAZIONE DELLE CRITICITÀ**Emissione di **Martedì, 23 Gennaio 2018**, ore 11.18**Martedì, 23 Gennaio 2018****Mercoledì, 24 Gennaio 2018****AREE INTERESSATE:**

A1-Arno-Casentino
A2-Arno-Valdarno Sup.
A3-Arno-Firenze
A4-Valdarno Inf.
A5-Valdelsa-Valdera
A6-Arno-Costa
B-Bisenzio e Ombr. Pt
C-Valdichiana
E1-Etruria

E2-Etruria-Costa Nord
E3-Etruria-Costa Sud
F1-Fiora e Alb.
F2-Fiora e Alb.-Costa e G
I-Isole
L-Lunigiana
M-Mugello-Val di Sieve
O1-Ombr. Gr-Alto
O2-Ombr. Gr-Medio

O3-Ombr. Gr-Costa
R1-Reno
R2-Romagna-Toscana
S1-Serchio-Garf.-Lima
S2-Serchio-Lucca
S3-Serchio-Costa
T-Valtiberina
V-Versilia

Legenda criticità: VERDE, GIALLO, ARANCIONE, ROSSO

FENOMENI PREVISTI

oggi, martedì, e domani, mercoledì, pressione in aumento sul Mediterraneo Centrale con tempo stabile.

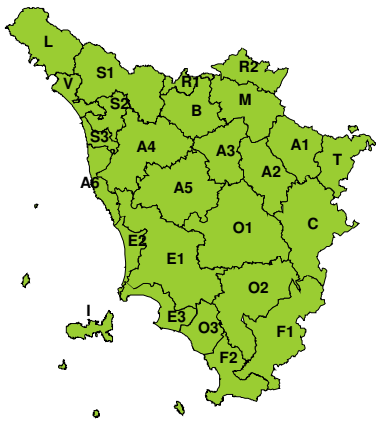
DESCRIZIONE DELLE CRITICITÀ PREVISTE:

Criticità previste: NESSUNA



RISCHIO IDROGEOLOGICO-IDRAULICO RETICOLO MINORE

Martedì, 23 Gennaio 2018

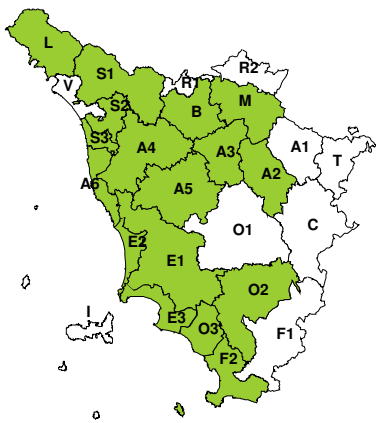


Mercoledì, 24 Gennaio 2018

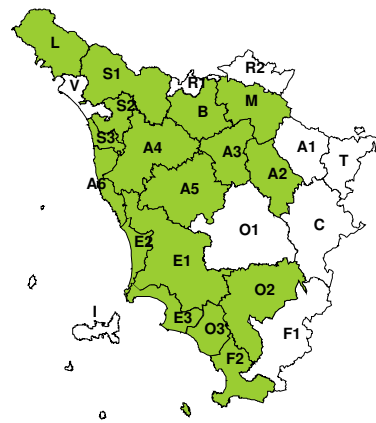


RISCHIO IDRAULICO RETICOLO PRINCIPALE

Martedì, 23 Gennaio 2018



Mercoledì, 24 Gennaio 2018



RISCHIO TEMPORALI FORTI

Martedì, 23 Gennaio 2018



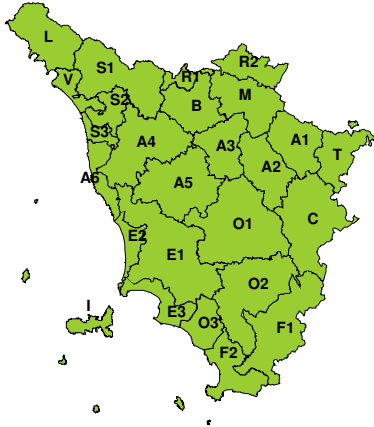
Mercoledì, 24 Gennaio 2018



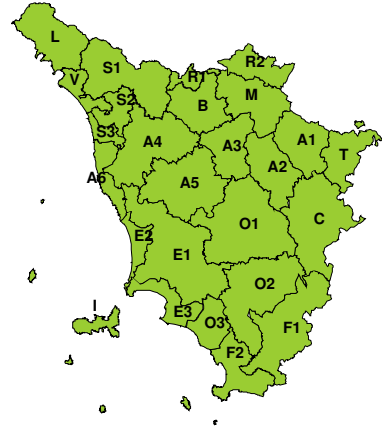


RISCHIO VENTO

Martedì, 23 Gennaio 2018

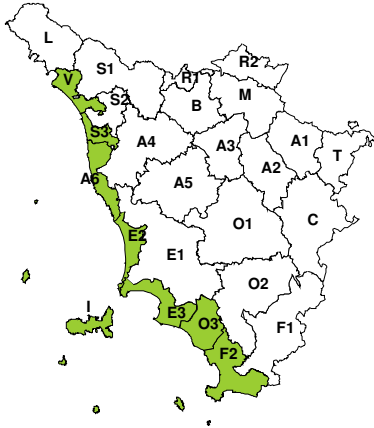


Mercoledì, 24 Gennaio 2018

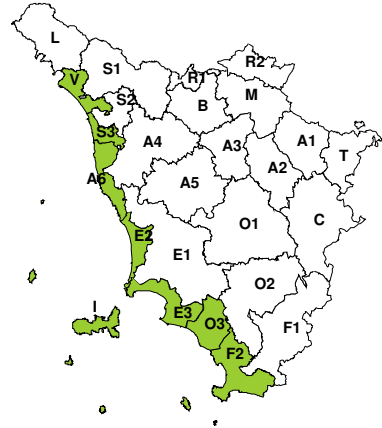


RISCHIO MAREGGIATE

Martedì, 23 Gennaio 2018



Mercoledì, 24 Gennaio 2018

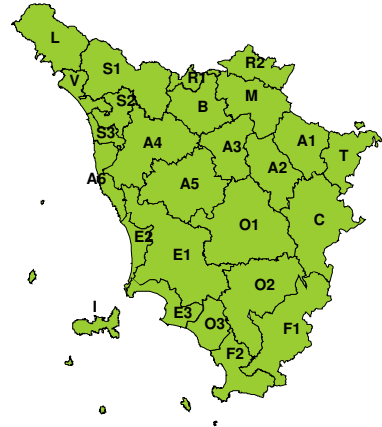


RISCHIO NEVE

Martedì, 23 Gennaio 2018



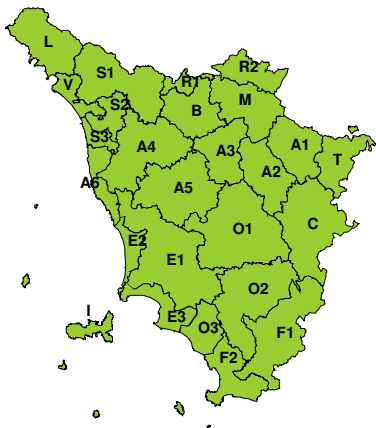
Mercoledì, 24 Gennaio 2018





RISCHIO GHIACCIO

Martedì, 23 Gennaio 2018



Mercoledì, 24 Gennaio 2018

