



## ADOZIONE STATO DI ALLERTA REGIONALE

Emesso alle ore 13.18 del 13/05/2026

Valido dalle ore 12.00 di **Giovedì, 14 Maggio 2026** alle ore 23.59 di **Giovedì, 14 Maggio 2026**

### Destinatari

| Province/Città   | Prefetture  | Centrali 118                                      | Altri Soggetti   | Consorzi Bonifica                                      | Genii Civili  |
|--|---|---|--|--|---|
| <b>Metropolitane</b>                                       |   |   |  |  |   |
| <input type="checkbox"/> Ce.Si di Arezzo                   | <input type="checkbox"/> Arezzo                   | <input type="checkbox"/> Arezzo                   | <input checked="" type="checkbox"/> Dipart. di Protezione Civile     | <input checked="" type="checkbox"/> CB1 Toscana Nord   | <input checked="" type="checkbox"/> GC Toscana Nord       |
| <input checked="" type="checkbox"/> Ce.Si di Firenze       | <input checked="" type="checkbox"/> Firenze       | <input checked="" type="checkbox"/> Firenze       | <input checked="" type="checkbox"/> Direzione Regionale VVF          | <input type="checkbox"/> CB2 Alto Valdarno             | <input checked="" type="checkbox"/> GC Valdarno Superiore |
| <input checked="" type="checkbox"/> Ce.Si di Grosseto      | <input checked="" type="checkbox"/> Grosseto      | <input checked="" type="checkbox"/> Grosseto      | <input checked="" type="checkbox"/> Coordinamento Regionale CFS      | <input checked="" type="checkbox"/> CB3 Medio Valdarno | <input checked="" type="checkbox"/> GC Valdarno Centrale  |
| <input checked="" type="checkbox"/> Ce.Si di Livorno       | <input checked="" type="checkbox"/> Livorno       | <input checked="" type="checkbox"/> Livorno       | <input checked="" type="checkbox"/> RFI                              | <input checked="" type="checkbox"/> CB4 Basso Valdarno | <input checked="" type="checkbox"/> GC Valdarno Inferiore |
| <input checked="" type="checkbox"/> Ce.Si di Lucca         | <input checked="" type="checkbox"/> Lucca         | <input checked="" type="checkbox"/> Lucca         | <input checked="" type="checkbox"/> Autostrade P.I.                  | <input checked="" type="checkbox"/> CB5 Costa          | <input checked="" type="checkbox"/> GC Toscana Sud        |
| <input checked="" type="checkbox"/> Ce.Si di Massa-Carrara | <input checked="" type="checkbox"/> Massa-Carrara | <input checked="" type="checkbox"/> Massa-Carrara | <input checked="" type="checkbox"/> CISA e SALT                      | <input checked="" type="checkbox"/> CB6 Toscana Sud    |   |
| <input checked="" type="checkbox"/> Ce.Si di Pisa          | <input checked="" type="checkbox"/> Pisa          | <input checked="" type="checkbox"/> Pisa          | <input checked="" type="checkbox"/> ANAS - Comp. Terr. di Firenze    |  |   |
| <input checked="" type="checkbox"/> Ce.Si di Pistoia       | <input checked="" type="checkbox"/> Pistoia       | <input checked="" type="checkbox"/> Pistoia       | <input checked="" type="checkbox"/> Telecom                          |  |   |
| <input checked="" type="checkbox"/> Ce.Si di Prato         | <input checked="" type="checkbox"/> Prato         | <input checked="" type="checkbox"/> Prato         | <input checked="" type="checkbox"/> Snam                             |  |   |
| <input checked="" type="checkbox"/> Ce.Si di Siena         | <input checked="" type="checkbox"/> Siena         | <input checked="" type="checkbox"/> Siena         | <input checked="" type="checkbox"/> Enel e Terna                     |  |   |
| <input checked="" type="checkbox"/> Ce.Si di Siena         | <input checked="" type="checkbox"/> Siena         | <input checked="" type="checkbox"/> Empoli        | <input checked="" type="checkbox"/> Registro Dighe Firenze / Perugia |  |   |
|  |   | <input checked="" type="checkbox"/> Versilia      |  |  |   |

Vista la Direttiva del Presidente del Consiglio dei Ministri recante "Indirizzi operativi per la gestione organizzativa e funzionale del sistema di allertamento nazionale e regionale per il rischio idrogeologico e idraulico ai fini di protezione civile", Viste le disposizioni per l'attuazione della Direttiva adottate con deliberazione della Giunta regionale n.1526 del 20/10/2025.

In considerazione degli scenari di criticità previsti per le prossime ore riportati dall'Avviso di Criticità emesso dal Centro Funzionale Regionale il giorno Emissione di **Mercoledì, 13 Maggio 2026**, ore 13.08, ai fini dell'allertamento del sistema regionale di protezione civile è adottato il presente stato di allerta e dichiarate le relative fasi operative per zone/rischi/tempi sotto indicati:

| ZONE  | TIPO RISCHIO | TEMPISTICA  | LIVELLO ALLERTA/FASE OPERATIVA                                       |
|---|--------------|---|--|
| <b>A6, E2, I, S3, V</b>                         | MAREGGIATE   | dalle ore 12.00 Giovedì, 14 Maggio 2026<br>alle ore 23.59 Giovedì, 14 Maggio 2026 | <b>ALLERTA - CODICE GIALLO</b><br><b>FASE DI ATTENZIONE - GIALLO</b> |
| <b>A4, A5, A6, E1, E2, I, R1, R2, S2, S3, V</b> | VENTO        | dalle ore 12.00 Giovedì, 14 Maggio 2026<br>alle ore 23.59 Giovedì, 14 Maggio 2026 | <b>ALLERTA - CODICE GIALLO</b><br><b>FASE DI ATTENZIONE - GIALLO</b> |

Si richiamano conseguentemente gli Enti interessati a voler seguire le indicazioni previste nelle disposizioni di cui alla Delibera in relazione alle tipologie di rischio e alle corrispondenti fasi operative previste. **Si sottolinea che a scala locale gli effetti attesi potrebbero essere amplificati anche significativamente in relazione a condizioni di esposizione e vulnerabilità specifiche o temporanee non valutabili a scala regionale. L'attivazione e la cessazione delle fasi operative a scala locale dovranno seguire l'effettiva tempistica di esaurimento dei fenomeni e delle eventuali criticità.**

In particolare si richiede agli Enti e alle strutture operative di livello locale coinvolti, ciascuno per le proprie competenze, di porre in essere le attività previste in fase previsionale e durante l'evento secondo quanto previsto nelle disposizioni regionali e nei propri piani di protezione civile, in particolare relativamente alle seguenti attività:



**PRIMA DEL PERIODO VALIDITÀ**

In fase di ATTENZIONE - GIALLO:

- Verifica della sussistenza di particolari condizioni di vulnerabilità dovute a criticità strutturali o temporanee, o di esposizione delle popolazione ai rischi indicati. Verifica dei sistemi di reperibilità e di pronta attivazione delle risorse

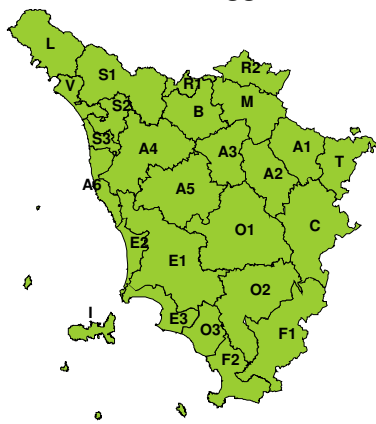
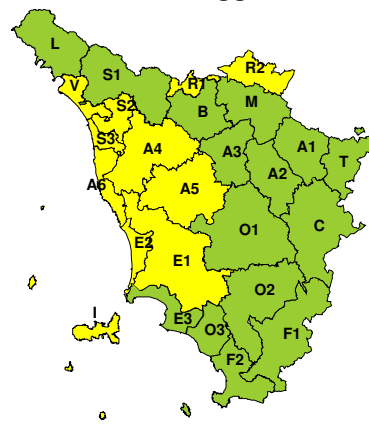
In fase di ATTENZIONE - ARANCIO o PRE-ALLARME:

- Allertamento risorse operative previste nella pianificazione e- verifica dell'effettiva disponibilità di materiali/mezzi/personale indispensabili alle attività di presidio dei centri operativi e contrasto degli effetti previsti.
- Allertamento e verifica personale necessario a costituire il tecnico e organizzazione del presidio territoriale
- Verifica della funzionalità dei sistemi di comunicazione e emergenza
- Informazione preventiva alla popolazione
- Attuazione di prime misure di prevenzione per le aree in cui il rischio risulti più elevato secondo quanto previsto nei piani di protezione civile
- Verifica delle strutture e dell'organizzazione finalizzata all'eventuale messa in sicurezza e assistenza della popolazione

**DURANTE IL PERIODO VALIDITÀ/EVENTO IN CORSO**

- Attivazione di un presidio tecnico (o centro operativo) e delle attività di monitoraggio strumentale e diretto del territorio
- Valutazione continua della situazione in atto e prevista in relazione a scenari riferimento a scala locale come previsto nei propri piani di protezione civile, anche al fine di attivare, se necessario, eventuali fasi operative di livello superiore
- Mantenimento dello scambio informativo all'interno dell'Ente e verso gli altri soggetti con particolare riferimento alla immediata segnalazione e descrizione delle criticità in atto, delle misure adottate per il contrasto e delle risorse attivate.
- Aggiornamento e caratterizzazione dell'informazione verso la popolazione

Sala Operativa Regionale

**BOLLETTINO DI VALUTAZIONE DELLE CRITICITA'**Emissione di **Mercoledì, 13 Maggio 2026**, ore 13.08**Mercoledì, 13 Maggio 2026****Giovedì, 14 Maggio 2026****AREE INTERESSATE:**

- |                              |                                |                             |
|------------------------------|--------------------------------|-----------------------------|
| A1-Arno-Casentino            | □ <b>E2-Etruria-Costa Nord</b> | O3-Ombr. Gr-Costa           |
| A2-Arno-Valdarno Sup.        | E3-Etruria-Costa Sud           | □ <b>R1-Reno</b>            |
| A3-Arno-Firenze              | F1-Fiora e Alb.                | □ <b>R2-Romagna-Toscana</b> |
| □ <b>A4-Valdarno Inf.</b>    | F2-Fiora e Alb.-Costa e G      | S1-Serchio-Garf.-Lima       |
| □ <b>A5-Valdelsa-Valdera</b> | □ <b>I-Isole</b>               | □ <b>S2-Serchio-Lucca</b>   |
| □ <b>A6-Arno-Costa</b>       | L-Lunigiana                    | □ <b>S3-Serchio-Costa</b>   |
| B-Bisenzio e Ombr. Pt        | M-Mugello-Val di Sieve         | T-Valtiberina               |
| C-Valdichiana                | O1-Ombr. Gr-Alto               | □ <b>V-Versilia</b>         |
| □ <b>E1-Etruria</b>          | O2-Ombr. Gr-Medio              |                             |

**Legenda criticità:** VERDE, □ GIALLO, ○ ARANCIONE, ▲ ROSSO

**PROVINCE INTERESSATE:** FIRENZE, GROSSETO, LIVORNO, LUCCA, MASSA-CARRARA, PISA, PISTOIA, PRATO, SIENA

**FENOMENI PREVISTI**

Oggi, mercoledì, e domani, flusso atlantico a tratti instabile interessa il Mediterraneo. Il fronte freddo è previsto in transito per Venerdì nella seconda parte della giornata, in seguito modesta instabilità residua per sabato quindi ritorno ad alta pressione.

**PIOGGIA:** oggi piogge o rovesci sparsi, solo localmente a carattere di temporale, possibili su tutte le zone; tendenza ad attenuazione o esaurimento dei fenomeni in serata. Cumulati medi attorno a 10 mm ovunque, massimi fino a 30-40 mm con intensità massima oraria fino a 20-30 mm. Domani piogge sulle zone di nord-ovest continue per buona parte della giornata, possibili isolati brevi rovesci sulle altre zone centro-settentrionali. Cumulati medi attorno a 40 mm su L, tra 20 e 30 mm sulle altre zone del nord-ovest mm, massimi fino a 40-60 mm, fino a 70 mm sui rilievi con intensità massima oraria fino a 10 mm.

**TEMPORALI:** oggi piogge o rovesci sparsi solo localmente a carattere di temporale possibili su tutte le zone ma più probabili sulle zone interne centro-meridionali; locale tendenza ad attenuazione o esaurimento dei fenomeni in serata. Domani niente da segnalare.

**VENTO:** oggi mercoledì raffiche a tratti forti in Arcipelago, domani vento forte occidentale da SO in Arcipelago, zone centro-settentrionali e Appennino. Venti fino a 80-100 km/h in Arcipelago, costa centro-settentrionale e Appennino, fino a 40-60 km/h sulle zone del centro-nord della regione, attorno a 40 km/h altrove. Parziale attenuazione solo in tarda serata.

**MARE:** oggi, mercoledì, mare mosso a nord di Capraia, domani dal pomeriggio mare molto mosso o agitato anche sottocosta a nord di Capraia, molto mosso altrove.

**DESCRIZIONE DELLE CRITICITÀ PREVISTE:**

Sulla base delle previsioni meteorologiche odierne e delle valutazioni dei possibili effetti al suolo effettuate, si prefigurano i seguenti scenari di criticità:

| ZONE DI ALLERTA                          | RISCHIO    | TEMPI   | CRITICITA'    |
|--|------------|---|---------------|
| A6, E2, I, S3, V                         | MAREGGIATE | dalle ore 12.00 Giovedì, 14 Maggio 2026<br>alle ore 23.59 Giovedì, 14 Maggio 2026 | <b>GIALLO</b> |
| A4, A5, A6, E1, E2, I, R1, R2, S2, S3, V | VENTO      | dalle ore 12.00 Giovedì, 14 Maggio 2026<br>alle ore 23.59 Giovedì, 14 Maggio 2026 | <b>GIALLO</b> |

**DESCRIZIONE DEGLI SCENARI DI EVENTO PREVISTI****MAREGGIATE**

**Criticità Giallo:** Sono possibili fenomeni occasionalmente pericolosi per l'incolumità delle persone, in grado di causare disagi e danni a carattere locale.

Sono possibili localizzati e temporanei problemi ai tratti stradali a ridosso della battigia con localizzate interruzioni della viabilità. Sono possibili problemi o danneggiamenti agli stabilimenti balneari e alle attività marittime. Sono possibili ritardi nei collegamenti marittimi. Si possono verificare situazioni di locale pericolo per la balneazione, per la navigazione da diporto e per le attività sportive.

**VENTO**

**Criticità Giallo:** Sono possibili fenomeni occasionalmente pericolosi per l'incolumità delle persone, in grado di causare disagi e danni a carattere locale.

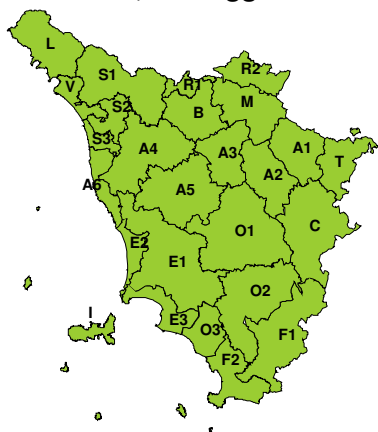
Sono possibili isolate rotture di rami e/o caduta di alberi, caduta di tegole e cornicioni, localizzati danni alle strutture provvisorie, con trasporto di materiale vario.

Sono possibili localizzati problemi alla circolazione stradale in particolare su viadotti e ponti, con temporanee interruzioni della viabilità. Sono possibili occasionali disagi dovuti a ritardi o cancellazioni dei collegamenti terrestri, ferroviari, aerei e marittimi.

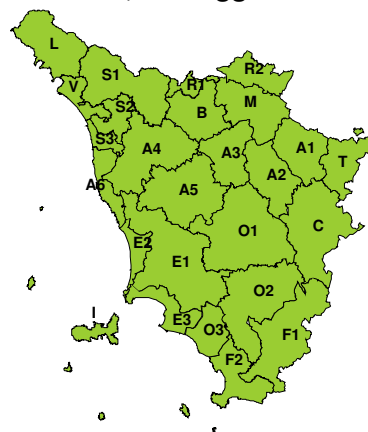
Sono possibili occasionali problemi alle reti di distribuzione di servizi (tra cui telefonia ed elettricità) con temporanee interruzioni dei servizi.

**RISCHIO IDROGEOLOGICO-IDRAULICO RETICOLO MINORE**

Mercoledì, 13 Maggio 2026



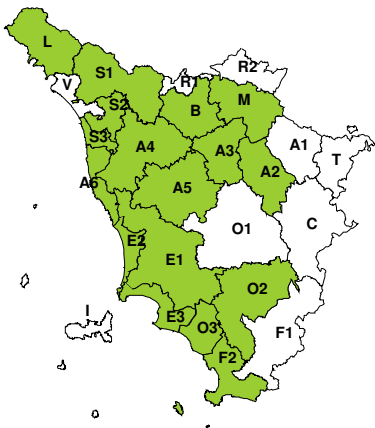
Giovedì, 14 Maggio 2026



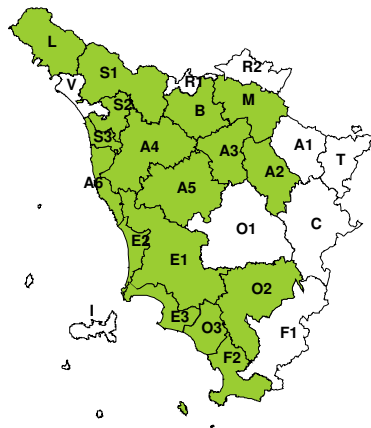


## RISCHIO IDRAULICO RETICOLO PRINCIPALE

Mercoledì, 13 Maggio 2026

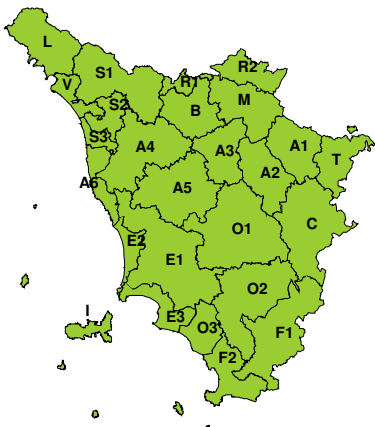


Giovedì, 14 Maggio 2026



## TEMPORALI FORTI CON RISCHIO IDROGEOLOGICO-IDRAULICO RETICOLO MINORE

Mercoledì, 13 Maggio 2026

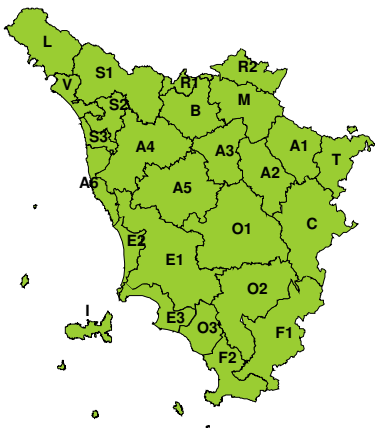


Giovedì, 14 Maggio 2026

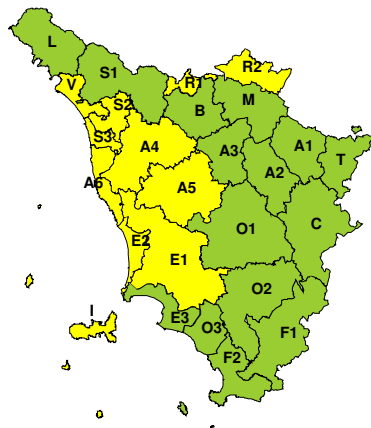


## RISCHIO VENTO

Mercoledì, 13 Maggio 2026



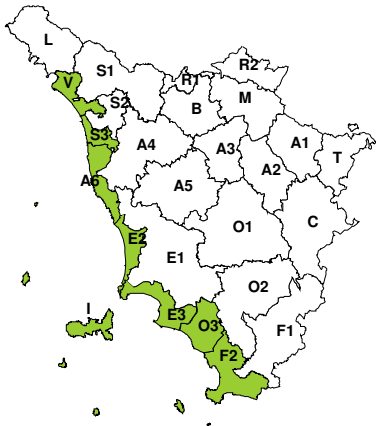
Giovedì, 14 Maggio 2026



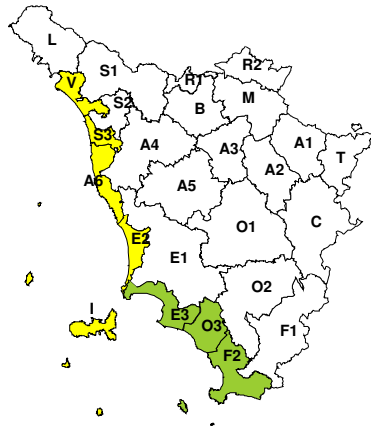


**RISCHIO MAREGGIATE**

**Mercoledì, 13 Maggio 2026**

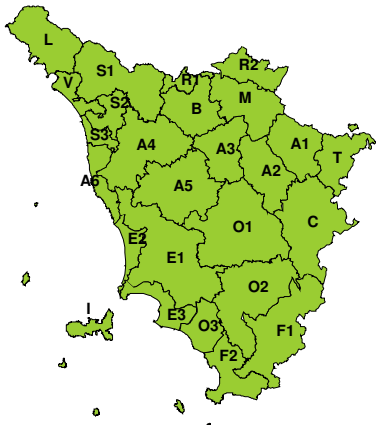


**Giovedì, 14 Maggio 2026**



**RISCHIO NEVE**

**Mercoledì, 13 Maggio 2026**

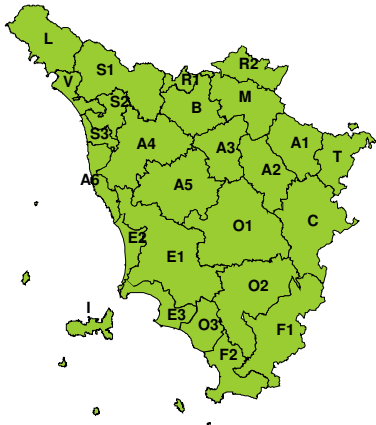


**Giovedì, 14 Maggio 2026**



**RISCHIO GHIACCIO**

**Mercoledì, 13 Maggio 2026**



**Giovedì, 14 Maggio 2026**

