



ADOZIONE STATO DI ALLERTA REGIONALE

Emesso alle ore 13.14 del 14/05/2026

Valido dalle ore 18.00 di **Giovedì, 14 Maggio 2026** alle ore 23.59 di **Venerdì, 15 Maggio 2026**

Destinatari

Province/Città	Prefetture	Centrali 118	Altri Soggetti	Consorzi Bonifica	Genii Civili
Metropolitane					
■ Ce.Si di Arezzo	■ Arezzo	■ Arezzo	■ Dipart. di Protezione Civile	■ CB1 Toscana Nord	■ GC Toscana Nord
■ Ce.Si di Firenze	■ Firenze	■ Firenze	■ Direzione Regionale VVF	■ CB2 Alto Valdarno	■ GC Valdarno Superiore
■ Ce.Si di Grosseto	■ Grosseto	■ Grosseto	■ Coordinamento Regionale CFS	Valdarno	■ GC Valdarno Centrale
■ Ce.Si di Livorno	■ Livorno	■ Livorno	■ RFI	■ CB4 Basso Valdarno	■ GC Valdarno Inferiore
■ Ce.Si di Lucca	■ Lucca	■ Lucca	■ Autostrade P.I.	■ CB5 Costa	
■ Ce.Si di Massa-Carrara	■ Massa-Carrara	■ Massa-Carrara	■ CISA e SALT	■ CB6 Toscana Sud	■ GC Toscana Sud
■ Ce.Si di Pisa	■ Pisa	■ Pisa	■ ANAS - Comp. Terr. di Firenze		
■ Ce.Si di Pistoia	■ Pistoia	■ Pistoia	■ Telecom		
■ Ce.Si di Prato	■ Prato	■ Prato	■ Snam		
■ Ce.Si di Siena	■ Siena	■ Siena	■ Enel e Terna		
■ Ce.Si di Siena	■ Siena	■ Empoli	■ Registro Dighe Firenze / Perugia		
		■ Versilia			

Vista la Direttiva del Presidente del Consiglio dei Ministri recante "Indirizzi operativi per la gestione organizzativa e funzionale del sistema di allertamento nazionale e regionale per il rischio idrogeologico e idraulico ai fini di protezione civile", Viste le disposizioni per l'attuazione della Direttiva adottate con deliberazione della Giunta regionale n.1526 del 20/10/2025.

In considerazione degli scenari di criticità previsti per le prossime ore riportati dall'Avviso di Criticità emesso dal Centro Funzionale Regionale il giorno Emissione di **Giovedì, 14 Maggio 2026**, ore **13.04**, ai fini dell'allertamento del sistema regionale di protezione civile è adottato il presente stato di allerta e dichiarate le relative fasi operative per zone/rischi/tempi sotto indicati:

ZONE	TIPO RISCHIO	TEMPISTICA	LIVELLO ALLERTA/FASE OPERATIVA
A6, E2, S3, V	MAREGGIATE	in corso fino alle ore 06.00 Venerdì, 15 Maggio 2026	ALLERTA - CODICE GIALLO FASE DI ATTENZIONE - GIALLO
L, R1, S1, S2, S3 V	TEMPORALI FORTI CON RISCHIO IDROGEOLOGICO-IDRAULICO RETICOLO MINORE	dalle ore 18.00 Giovedì, 14 Maggio 2026 alle ore 12.00 Venerdì, 15 Maggio 2026	ALLERTA - CODICE GIALLO FASE DI ATTENZIONE - GIALLO
A1, A2, C, E1, E3 F1, F2, M, O1, O2 O3, T	TEMPORALI FORTI CON RISCHIO IDROGEOLOGICO-IDRAULICO RETICOLO MINORE	dalle ore 10.00 Venerdì, 15 Maggio 2026 alle ore 23.59 Venerdì, 15 Maggio 2026	ALLERTA - CODICE GIALLO FASE DI ATTENZIONE - GIALLO
A4, A6, E2, R1, R2 S3	VENTO	in corso fino alle ore 23.59 Giovedì, 14 Maggio 2026	ALLERTA - CODICE GIALLO FASE DI ATTENZIONE - GIALLO

Si richiamano conseguentemente gli Enti interessati a voler seguire le indicazioni previste nelle disposizioni di cui alla Delibera in relazione alle tipologie di rischio e alle corrispondenti fasi operative previste. **Si sottolinea che a scala locale gli effetti attesi potrebbero essere amplificati anche significativamente in relazione a condizioni di esposizione e vulnerabilità specifiche o temporanee non valutabili a scala regionale. L'attivazione e la cessazione delle fasi operative a scala locale dovranno seguire l'effettiva tempistica di esaurimento dei fenomeni e delle eventuali criticità.**

In particolare si richiede agli Enti e alle strutture operative di livello locale coinvolti, ciascuno per le proprie competenze, di porre in essere le attività previste in fase previsionale e durante l'evento secondo quanto previsto nelle disposizioni regionali e nei propri piani di protezione civile, in particolare relativamente alle seguenti attività:



PRIMA DEL PERIODO VALIDITÀ

In fase di ATTENZIONE - GIALLO:

- Verifica della sussistenza di particolari condizioni di vulnerabilità dovute a criticità strutturali o temporanee, o di esposizione delle popolazione ai rischi indicati. Verifica dei sistemi di reperibilità e di pronta attivazione delle risorse

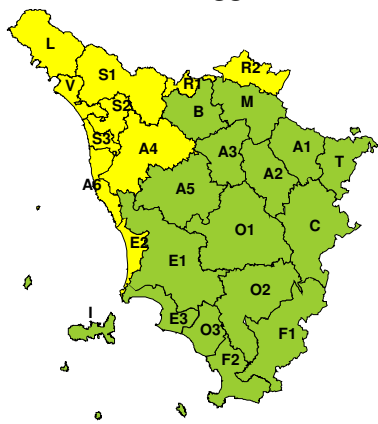
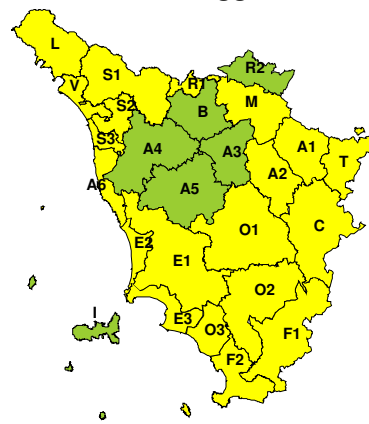
In fase di ATTENZIONE - ARANCIO o PRE-ALLARME:

- Allertamento risorse operative previste nella pianificazione e- verifica dell'effettiva disponibilità di materiali/mezzi/personale indispensabili alle attività di presidio dei centri operativi e contrasto degli effetti previsti.
- Allertamento e verifica personale necessario a costituire il tecnico e organizzazione del presidio territoriale
- Verifica della funzionalità dei sistemi di comunicazione e emergenza
- Informazione preventiva alla popolazione
- Attuazione di prime misure di prevenzione per le aree in cui il rischio risulti più elevato secondo quanto previsto nei piani di protezione civile
- Verifica delle strutture e dell'organizzazione finalizzata all'eventuale messa in sicurezza e assistenza della popolazione

DURANTE IL PERIODO VALIDITÀ/EVENTO IN CORSO

- Attivazione di un presidio tecnico (o centro operativo) e delle attività di monitoraggio strumentale e diretto del territorio
- Valutazione continua della situazione in atto e prevista in relazione a scenari riferimento a scala locale come previsto nei propri piani di protezione civile, anche al fine di attivare, se necessario, eventuali fasi operative di livello superiore
- Mantenimento dello scambio informativo all'interno dell'Ente e verso gli altri soggetti con particolare riferimento alla immediata segnalazione e descrizione delle criticità in atto, delle misure adottate per il contrasto e delle risorse attivate.
- Aggiornamento e caratterizzazione dell'informazione verso la popolazione

Sala Operativa Regionale

**BOLLETTINO DI VALUTAZIONE DELLE CRITICITA'**Emissione di **Giovedì, 14 Maggio 2026**, ore 13.04**Giovedì, 14 Maggio 2026****Venerdì, 15 Maggio 2026****AREE INTERESSATE:**

- | | | |
|---|--|--|
| <ul style="list-style-type: none"> ■ A1-Arno-Casentino ■ A2-Arno-Valdarno Sup. A3-Arno-Firenze ■ A4-Valdarno Inf. A5-Valdelsa-Valdera ■ A6-Arno-Costa B-Bisenzio e Ombr. Pt ■ C-Valdichiana ■ E1-Etruria | <ul style="list-style-type: none"> ■ E2-Etruria-Costa Nord ■ E3-Etruria-Costa Sud ■ F1-Fiora e Alb. ■ F2-Fiora e Alb.-Costa e G I-Isole ■ L-Lunigiana ■ M-Mugello-Val di Sieve ■ O1-Ombr. Gr-Alto ■ O2-Ombr. Gr-Medio | <ul style="list-style-type: none"> ■ O3-Ombr. Gr-Costa ■ R1-Reno ■ R2-Romagna-Toscana ■ S1-Serchio-Garf.-Lima ■ S2-Serchio-Lucca ■ S3-Serchio-Costa ■ T-Valtiberina ■ V-Versilia |
|---|--|--|

Legenda criticità: VERDE, ■ GIALLO, ● ARANCIONE, ▲ ROSSO

PROVINCE INTERESSATE: AREZZO, FIRENZE, GROSSETO, LIVORNO, LUCCA, MASSA-CARRARA, PISA, PISTOIA, PRATO, SIENA

FENOMENI PREVISTI

Oggi, giovedì, intenso flusso di correnti di Libeccio, con precipitazioni a ridosso dei rilievi settentrionali. Domani, venerdì, una saccatura di origine atlantica tenderà ad interessare direttamente anche il Mediterraneo occidentale mantenendo attivo un flusso di correnti umide meridionali. Nella giornata di sabato tale saccatura si muoverà verso est con il fronte freddo in transito sulla Toscana e rotazione dei venti dai quadranti settentrionali.

PIOGGIA: oggi, giovedì, precipitazioni anche a carattere di rovescio o locale temporale sulle zone di nord-ovest per buona parte della giornata. Possibili isolati brevi rovesci sparsi anche sulle restanti zone settentrionali. Cumulati medi attorno a 30-40 mm su L e S1, tra 20 e 30 mm sulle altre zone del nord-ovest, massimi fino a 40-60 mm, fino a 70 mm sui rilievi con intensità massima oraria fino a 30 mm. Domani, venerdì, precipitazioni anche a carattere di rovescio o locale temporale ad iniziare dalle zone settentrionali, in graduale estensione al resto della regione. Nel pomeriggio le precipitazioni tenderanno ad insistere in particolare sulle zone orientali e meridionali. Cumulati medi ovunque significativi su valori intorno a 30 mm con i valori più alti sul nord ovest e sulle zone interne. Cumulati massimi fino a 40-60 mm sul nord ovest nella prima parte della giornata e sulle zone interne centro meridionali nella seconda parte della giornata. Intensità oraria fino a 20-30 mm/h.

TEMPORALI: Oggi, giovedì, possibili temporali più probabili sulle zone di nord ovest. Domani venerdì temporali possibili ovunque, in particolare sulle zone di nord ovest in mattinata e altrove a partire dalla tarda mattinata.

VENTO: oggi giovedì vento forte occidentale da SO in Arcipelago, zone centro-settentrionali e Appennino. Venti fino a 70-90 km/h in Arcipelago e sotto vento all'Appennino, costa centro-settentrionale e Appennino, fino a 40-60 km/h sulle zone del centro-nord della regione, attorno a 40 km/h altrove. Parziale attenuazione in tarda serata. Domani venti di Libeccio con raffiche fino a 40-60 km/h sulle province meridionali e orientali.

MARE: oggi, giovedì, mare fino ad agitato anche sottocosta a nord di Capraia, molto mosso altrove. Domani, venerdì,



fino alle prime ore del mattino ancora mare agitato a nord di Capraia, ma in attenuazione a molto mosso. Altrove da mossi a localmente molto mossi.

DESCRIZIONE DELLE CRITICITÀ PREVISTE:

Sulla base delle previsioni meteorologiche odierne e delle valutazioni dei possibili effetti al suolo effettuate, si prefigurano i seguenti scenari di criticità:

ZONE DI ALLERTA	RISCHIO	TEMPI	CRITICITA'
A6, E2, S3, V	MAREGGIATE	in corso fino alle ore 06.00 Venerdì, 15 Maggio 2026	GIALLO
L, R1, S1, S2, S3 V	TEMPORALI FORTI CON RISCHIO IDROGEOLOGIC O-IDRAULICO RETICOLO MINORE	dalle ore 18.00 Giovedì, 14 Maggio 2026 alle ore 12.00 Venerdì, 15 Maggio 2026	GIALLO
A1, A2, C, E1, E3 F1, F2, M, O1, O2 O3, T	TEMPORALI FORTI CON RISCHIO IDROGEOLOGIC O-IDRAULICO RETICOLO MINORE	dalle ore 10.00 Venerdì, 15 Maggio 2026 alle ore 23.59 Venerdì, 15 Maggio 2026	GIALLO
A4, A6, E2, R1, R2 S3	VENTO	in corso fino alle ore 23.59 Giovedì, 14 Maggio 2026	GIALLO



DESCRIZIONE DEGLI SCENARI DI EVENTO PREVISTI

MAREGGIATE

Criticità Giallo: Sono possibili fenomeni occasionalmente pericolosi per l'incolumità delle persone, in grado di causare disagi e danni a carattere locale.

Sono possibili localizzati e temporanei problemi ai tratti stradali a ridosso della battigia con localizzate interruzioni della viabilità. Sono possibili problemi o danneggiamenti agli stabilimenti balneari e alle attività marittime. Sono possibili ritardi nei collegamenti marittimi. Si possono verificare situazioni di locale pericolo per la balneazione, per la navigazione da diporto e per le attività sportive.

TEMPORALI FORTI CON RISCHIO IDROGEOLOGICO-IDRAULICO RETICOLO MINORE

Criticità Giallo: In uno scenario caratterizzato da elevata incertezza previsionale, saranno possibili fenomeni intensi occasionalmente pericolosi per l'incolumità delle persone e in grado di causare disagi e danni a carattere locale.

Saranno possibili gli effetti riconducibili al rischio **idrogeologico-idraulico reticolo minore**, che potrebbero verificarsi in maniera repentina ed improvvisa.

A causa delle violente raffiche di **vento**, saranno possibili ulteriori effetti tra cui ad esempio, rottura di rami e/o caduta di alberi, caduta di tegole, danni alle strutture provvisorie e/o agli edifici, abbattimento di pali, segnaletica e impalcature, trasporto di materiale, disagi e/o interruzione della viabilità e danneggiamenti alle reti di distribuzione di servizi (tra cui telefonia ed elettricità) con conseguenti interruzioni.

Nel caso in cui si verificano **grandinate** saranno inoltre possibili danni alle colture agricole, alle coperture degli edifici e agli automezzi.

Infine a causa delle **fulminazioni** saranno possibili danneggiamenti agli edifici, alberi e alle reti di distribuzione di servizi (tra cui telefonia ed elettricità) e eventualmente l'innesco di incendi in aree boschive.

VENTO

Criticità Giallo: Sono possibili fenomeni occasionalmente pericolosi per l'incolumità delle persone, in grado di causare disagi e danni a carattere locale.

Sono possibili isolate rotture di rami e/o caduta di alberi, caduta di tegole e cornicioni, localizzati danni alle strutture provvisorie, con trasporto di materiale vario.

Sono possibili localizzati problemi alla circolazione stradale in particolare su viadotti e ponti, con temporanee interruzioni della viabilità. Sono possibili occasionali disagi dovuti a ritardi o cancellazioni dei collegamenti terrestri, ferroviari, aerei e marittimi.

Sono possibili occasionali problemi alle reti di distribuzione di servizi (tra cui telefonia ed elettricità) con temporanee interruzioni dei servizi.

RISCHIO IDROGEOLOGICO-IDRAULICO RETICOLO MINORE

Giovedì, 14 Maggio 2026



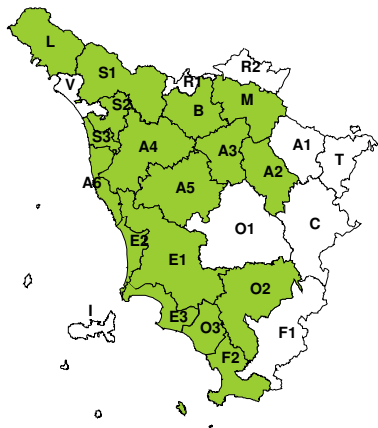
Venerdì, 15 Maggio 2026



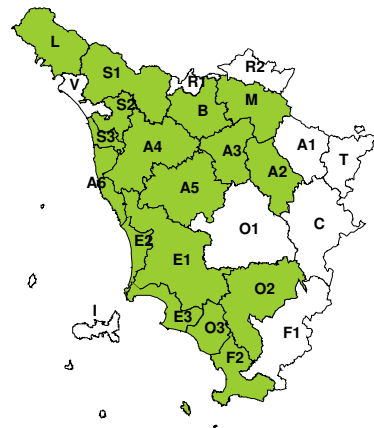


RISCHIO IDRAULICO RETICOLO PRINCIPALE

Giovedì, 14 Maggio 2026

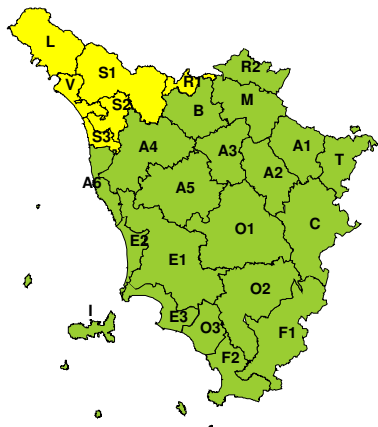


Venerdì, 15 Maggio 2026

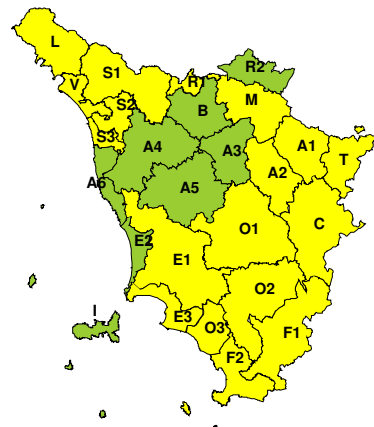


TEMPORALI FORTI CON RISCHIO IDROGEOLOGICO-IDRAULICO RETICOLO MINORE

Giovedì, 14 Maggio 2026



Venerdì, 15 Maggio 2026



RISCHIO VENTO

Giovedì, 14 Maggio 2026



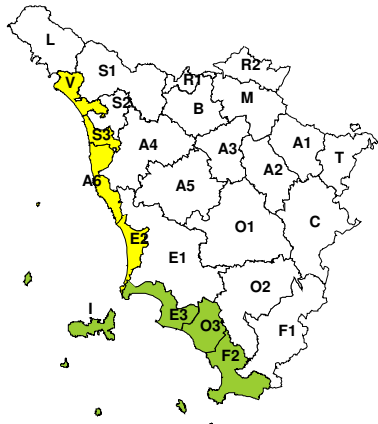
Venerdì, 15 Maggio 2026



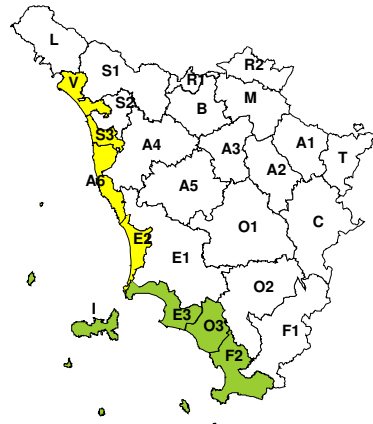


RISCHIO MAREGGIATE

Giovedì, 14 Maggio 2026

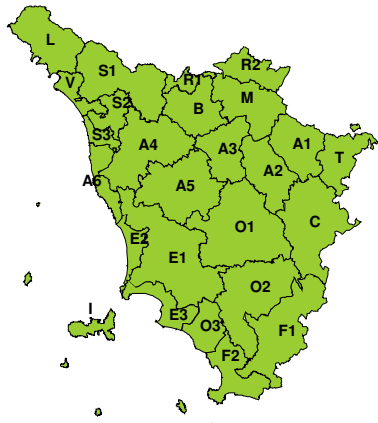


Venerdì, 15 Maggio 2026

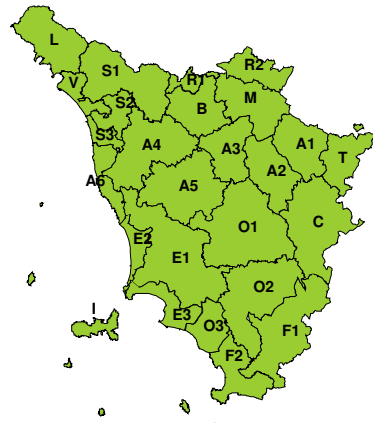


RISCHIO NEVE

Giovedì, 14 Maggio 2026

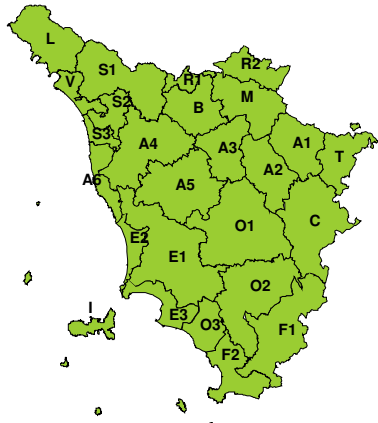


Venerdì, 15 Maggio 2026



RISCHIO GHIACCIO

Giovedì, 14 Maggio 2026



Venerdì, 15 Maggio 2026

