



## ADOZIONE STATO DI ALLERTA REGIONALE

Emesso alle ore **12.53** del **15/02/2026**

Valido dalle ore **09.00** di **Lunedì, 16 Febbraio 2026** alle ore **23.59** di **Lunedì, 16 Febbraio 2026**

### Destinatari

Province/Città	Prefetture	Centrali 118	Altri Soggetti	Consorzi Bonifica	Genii Civili
<b>Metropolitane</b>					
<input type="checkbox"/> Ce.Si di Arezzo	<input type="checkbox"/> Arezzo	<input type="checkbox"/> Arezzo	<input checked="" type="checkbox"/> Dipart. di Protezione Civile	<input type="checkbox"/> CB1 Toscana Nord	<input type="checkbox"/> GC Toscana Nord
<input checked="" type="checkbox"/> Ce.Si di Firenze	<input checked="" type="checkbox"/> Firenze	<input checked="" type="checkbox"/> Firenze	<input checked="" type="checkbox"/> Direzione Regionale VVF	<input type="checkbox"/> CB2 Alto Valdarno	<input checked="" type="checkbox"/> GC Valdarno Superiore
<input checked="" type="checkbox"/> Ce.Si di Grosseto	<input checked="" type="checkbox"/> Grosseto	<input checked="" type="checkbox"/> Grosseto	<input checked="" type="checkbox"/> Coordinamento Regionale CFS	<input type="checkbox"/> CB3 Medio Valdarno	<input checked="" type="checkbox"/> GC Valdarno Centrale
<input checked="" type="checkbox"/> Ce.Si di Livorno	<input checked="" type="checkbox"/> Livorno	<input checked="" type="checkbox"/> Livorno	<input checked="" type="checkbox"/> RFI	<input checked="" type="checkbox"/> CB4 Basso Valdarno	<input checked="" type="checkbox"/> GC Valdarno Inferiore
<input type="checkbox"/> Ce.Si di Lucca	<input type="checkbox"/> Lucca	<input type="checkbox"/> Lucca	<input checked="" type="checkbox"/> Autostrade P.I.	<input checked="" type="checkbox"/> CB5 Costa	<input checked="" type="checkbox"/> GC Toscana Sud
<input type="checkbox"/> Ce.Si di Mass-Carrara	<input type="checkbox"/> Massa-Carrara	<input type="checkbox"/> Massa-Carrara	<input checked="" type="checkbox"/> CISA e SALT	<input checked="" type="checkbox"/> CB6 Toscana Sud	
<input checked="" type="checkbox"/> Ce.Si di Pisa	<input checked="" type="checkbox"/> Pisa	<input checked="" type="checkbox"/> Pisa	<input checked="" type="checkbox"/> ANAS - Comp.		
<input checked="" type="checkbox"/> Ce.Si di Pistoia	<input checked="" type="checkbox"/> Pistoia	<input checked="" type="checkbox"/> Pistoia	Terr. di Firenze		
<input checked="" type="checkbox"/> Ce.Si di Prato	<input checked="" type="checkbox"/> Prato	<input checked="" type="checkbox"/> Prato	<input checked="" type="checkbox"/> Telecom		
<input checked="" type="checkbox"/> Ce.Si di Siena	<input checked="" type="checkbox"/> Siena	<input checked="" type="checkbox"/> Siena	<input checked="" type="checkbox"/> Snam		
		<input type="checkbox"/> Empoli	<input checked="" type="checkbox"/> Enel e Terna		
		<input type="checkbox"/> Versilia	<input checked="" type="checkbox"/> Registro Dighe		
			Firenze / Perugia		

Vista la Direttiva del Presidente del Consiglio dei Ministri recante "Indirizzi operativi per la gestione organizzativa e funzionale del sistema di allertamento nazionale e regionale per il rischio idrogeologico e idraulico ai fini di protezione civile", Viste le disposizioni per l'attuazione della Direttiva adottate con deliberazione della Giunta regionale n.1526 del 20/10/2025.

In considerazione degli scenari di criticità previsti per le prossime ore riportati dall'Avviso di Criticità emesso dal Centro Funzionale Regionale il giorno Emissione di **Domenica, 15 Febbraio 2026**, ore **12.43**, ai fini dell'allertamento del sistema regionale di protezione civile è adottato il presente stato di allerta e dichiarate le relative fasi operative per zone/rischi/tempi sotto indicati:

ZONE	TIPO RISCHIO	TEMPISTICA	LIVELLO ALLERTA/FASE OPERATIVA
<b>E2, I</b>	MAREGGIATE	dalle ore 13.00 Lunedì, 16 Febbraio 2026 alle ore 23.59 Lunedì, 16 Febbraio 2026	<b>ALLERTA - CODICE GIALLO</b> <b>FASE DI ATTENZIONE - GIALLO</b>
<b>A6, R1, R2</b>	VENTO	dalle ore 09.00 Lunedì, 16 Febbraio 2026 alle ore 14.00 Lunedì, 16 Febbraio 2026	<b>ALLERTA - CODICE GIALLO</b> <b>FASE DI ATTENZIONE - GIALLO</b>
<b>E1, E2, E3, F1, F2 I, O2, O3</b>	VENTO	dalle ore 13.00 Lunedì, 16 Febbraio 2026 alle ore 23.59 Lunedì, 16 Febbraio 2026	<b>ALLERTA - CODICE GIALLO</b> <b>FASE DI ATTENZIONE - GIALLO</b>

Si richiamano conseguentemente gli Enti interessati a voler seguire le indicazioni previste nelle disposizioni di cui alla Delibera in relazione alle tipologie di rischio e alle corrispondenti fasi operative previste. **Si sottolinea che a scala locale gli effetti attesi potrebbero essere amplificati anche significativamente in relazione a condizioni di esposizione e vulnerabilità specifiche o temporanee non valutabili a scala regionale. L'attivazione e la cessazione delle fasi operative a scala locale dovranno seguire l'effettiva tempistica di esaurimento dei fenomeni e delle eventuali criticità.**

In particolare si richiede agli Enti e alle strutture operative di livello locale coinvolti, ciascuno per le proprie competenze, di porre in essere le attività previste in fase previsionale e durante l'evento secondo quanto previsto nelle disposizioni regionali e nei propri piani di protezione civile, in particolare relativamente alle seguenti attività:



# Regione Toscana

## Protezione Civile e Riduzione del Rischio Alluvioni

### Sala Operativa Regionale

#### PRIMA DEL PERIODO VALIDITÀ

In fase di ATTENZIONE - GIALLO:

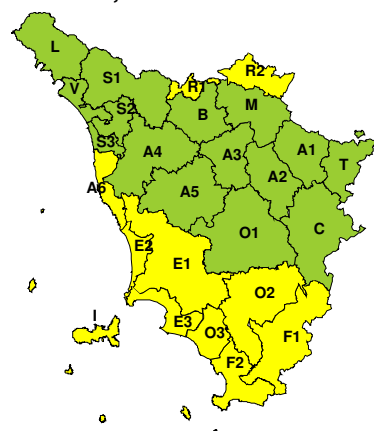
- Verifica della sussistenza di particolari condizioni di vulnerabilità dovute a criticità strutturali o temporanee, o di esposizione delle popolazione ai rischi indicati. Verifica dei sistemi di reperibilità e di pronta attivazione delle risorse

In fase di ATTENZIONE - ARANCIO o PRE-ALLARME:

- Allertamento risorse operative previste nella pianificazione e- verifica dell'effettiva disponibilità di materiali/mezzi/personale indispensabili alle attività di presidio dei centri operativi e contrasto degli effetti previsti.
- Allertamento e verifica personale necessario a costituire il tecnico e organizzazione del presidio territoriale
- Verifica della funzionalità dei sistemi di comunicazione e emergenza
- Informazione preventiva alla popolazione
- Attuazione di prime misure di prevenzione per le aree in cui il rischio risulti più elevato secondo quanto previsto nei piani di protezione civile
- Verifica delle strutture e dell'organizzazione finalizzata all'eventuale messa in sicurezza e assistenza della popolazione

#### DURANTE IL PERIODO VALIDITÀ/EVENTO IN CORSO

- Attivazione di un presidio tecnico (o centro operativo) e delle attività di monitoraggio strumentale e diretto del territorio
- Valutazione continua della situazione in atto e prevista in relazione a scenari riferimento a scala locale come previsto nei propri piani di protezione civile, anche al fine di attivare, se necessario, eventuali fasi operative di livello superiore
- Mantenimento dello scambio informativo all'interno dell'Ente e verso gli altri soggetti con particolare riferimento alla immediata segnalazione e descrizione delle criticità in atto, delle misure adottate per il contrasto e delle risorse attivate.
- Aggiornamento e caratterizzazione dell'informazione verso la popolazione

**BOLLETTINO DI VALUTAZIONE DELLE CRITICITÀ'**Emissione di **Domenica, 15 Febbraio 2026**, ore 12.43**Domenica, 15 Febbraio 2026****Lunedì, 16 Febbraio 2026****AREE INTERESSATE:**

A1-Arno-Casentino  
A2-Arno-Valdarno Sup.  
A3-Arno-Firenze  
A4-Valdarno Inf.  
A5-Valdelsa-Valdera

**A6-Arno-Costa**

B-Bisenzio e Ombr. Pt  
C-Valdichiana

**E1-Etruria**

E2-Etruria-Costa Nord  
E3-Etruria-Costa Sud  
F1-Fiora e Alb.  
F2-Fiora e Alb.-Costa e G  
I-Isole

L-Lunigiana  
M-Mugello-Val di Sieve  
O1-Ombr. Gr-Alto

**O2-Ombr. Gr-Medio****O3-Ombr. Gr-Costa****R1-Reno****R2-Romagna-Toscana**

S1-Serchio-Garf.-Lima  
S2-Serchio-Lucca  
S3-Serchio-Costa  
T-Valtiberina  
V-Versilia

**Legenda criticità:** VERDE, GIALLO, ARANCIONE, ROSSO**PROVINCE INTERESSATE:** FIRENZE, GROSSETO, LIVORNO, PISA, PISTOIA, PRATO, SIENA**FENOMENI PREVISTI**

oggi, domenica, breve rimonta intercyclonica con profondo minimo sul basso Adriatico e un nuovo minimo che andrà formandosi in serata sul Golfo di Genova. Domani, lunedì, transito di una rapida e modesta perturbazione accompagnata da sostenuti venti occidentali.

**PIOGGIA:** Domani, lunedì, piogge sparse, generalmente deboli o al più moderate, inizialmente sul centro nord, nel pomeriggio su quelle centro orientali e parte di quelle meridionali; esaurimento dei fenomeni in serata. Cumulati medi non significativi, massimi fino a 20-30 mm, più probabili tra le province di Firenze, Arezzo, Siena, Metallifere e attorno al M. Amiata, fino a 10-20 mm sulle altre zone, in particolare quelle interne, poco significativi sul nord ovest.

**VENTO:** Nel pomeriggio di oggi, domenica, venti da nord est con forti raffiche sui rilievi centro meridionali e allo sbocco delle valli appenniniche; attenuazione serale e nuova rotazione a sud ovest. Domani, lunedì, forti venti occidentali (inizialmente Libeccio, poi Maestrale) su Arcipelago, gran parte delle zone costiere e colline limitrofe e sottovento all'Appennino (versanti orientali).

**MARE:** moto ondoso in progressivo aumento fino a molto mosso lungo tutte le coste e localmente agitato al largo.

**DESCRIZIONE DELLE CRITICITÀ PREVISTE:**

Sulla base delle previsioni meteorologiche odierne e delle valutazioni dei possibili effetti al suolo effettuate, si prefigurano i seguenti scenari di criticità:



ZONE DI ALLERTA	RISCHIO	TEMPI	CRITICITA'
E2, I	MAREGGIATE	dalle ore 13.00 Lunedì, 16 Febbraio 2026 alle ore 23.59 Lunedì, 16 Febbraio 2026	<b>GIALLO</b>
A6, R1, R2	VENTO	dalle ore 09.00 Lunedì, 16 Febbraio 2026 alle ore 14.00 Lunedì, 16 Febbraio 2026	<b>GIALLO</b>
E1, E2, E3, F1, F2 I, O2, O3	VENTO	dalle ore 13.00 Lunedì, 16 Febbraio 2026 alle ore 23.59 Lunedì, 16 Febbraio 2026	<b>GIALLO</b>

### DESCRIZIONE DEGLI SCENARI DI EVENTO PREVISTI

#### MAREGGIATE

**Criticità Giallo:** Sono possibili fenomeni occasionalmente pericolosi per l'incolumità delle persone, in grado di causare disagi e danni a carattere locale.

Sono possibili localizzati e temporanei problemi ai tratti stradali a ridosso della battigia con localizzate interruzioni della viabilità. Sono possibili problemi o danneggiamenti agli stabilimenti balneari e alle attività marittime. Sono possibili ritardi nei collegamenti marittimi. Si possono verificare situazioni di locale pericolo per la balneazione, per la navigazione da diporto e per le attività sportive.

#### VENTO

**Criticità Giallo:** Sono possibili fenomeni occasionalmente pericolosi per l'incolumità delle persone, in grado di causare disagi e danni a carattere locale.

Sono possibili isolate rotture di rami e/o caduta di alberi, caduta di tegole e cornicioni, localizzati danni alle strutture provvisorie, con trasporto di materiale vario.

Sono possibili localizzati problemi alla circolazione stradale in particolare su viadotti e ponti, con temporanee interruzioni della viabilità. Sono possibili occasionali disagi dovuti a ritardi o cancellazioni dei collegamenti terrestri, ferroviari, aerei e marittimi.

Sono possibili occasionali problemi alle reti di distribuzione di servizi (tra cui telefonia ed elettricità) con temporanee interruzioni dei servizi.

### RISCHIO IDROGEOLOGICO-IDRAULICO RETICOLO MINORE

Domenica, 15 Febbraio 2026



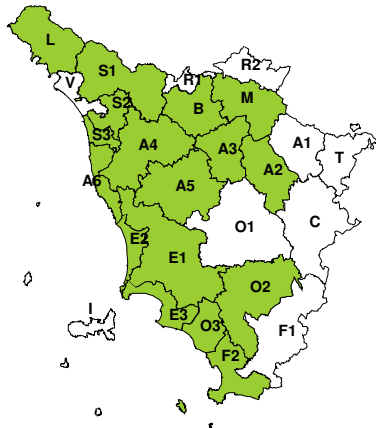
Lunedì, 16 Febbraio 2026



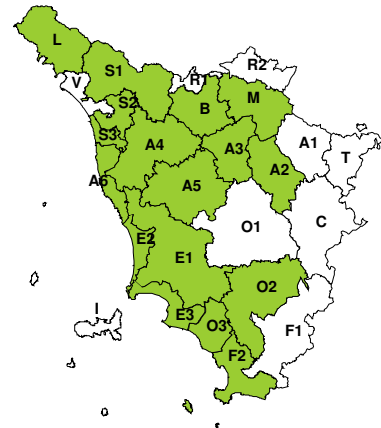


### RISCHIO IDRAULICO RETICOLO PRINCIPALE

Domenica, 15 Febbraio 2026

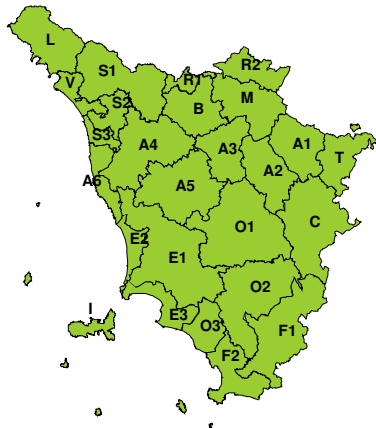


Lunedì, 16 Febbraio 2026

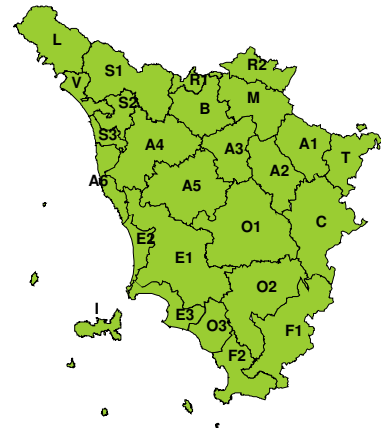


### TEMPORALI FORTI CON RISCHIO IDROGEOLOGICO-IDRAULICO RETICOLO MINORE

Domenica, 15 Febbraio 2026

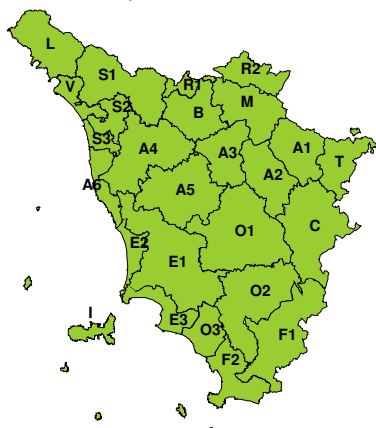


Lunedì, 16 Febbraio 2026



### RISCHIO VENTO

Domenica, 15 Febbraio 2026



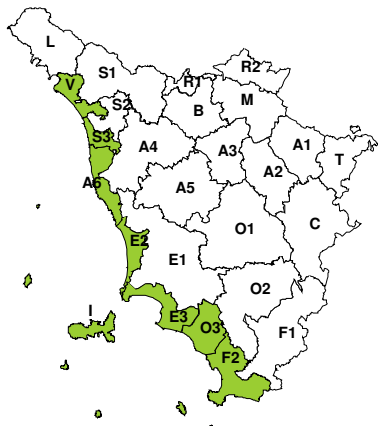
Lunedì, 16 Febbraio 2026



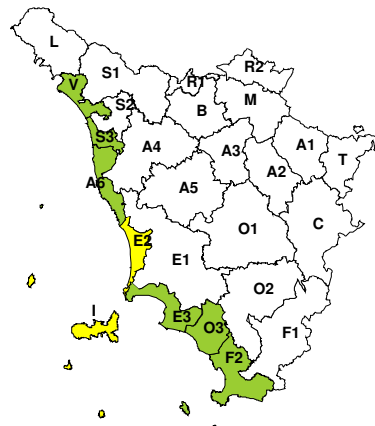


### RISCHIO MAREGGIATE

Domenica, 15 Febbraio 2026



Lunedì, 16 Febbraio 2026



### RISCHIO NEVE

Domenica, 15 Febbraio 2026

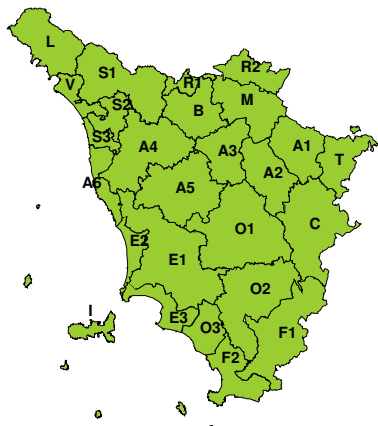


Lunedì, 16 Febbraio 2026



### RISCHIO GHIACCIO

Domenica, 15 Febbraio 2026



Lunedì, 16 Febbraio 2026

