



## ADOZIONE STATO DI ALLERTA REGIONALE

Emesso alle ore 12.17 del 19/01/2026

Valido dalle ore 13.00 di Lunedì, 19 Gennaio 2026 alle ore 23.59 di Martedì, 20 Gennaio 2026

### Destinatari

Province/Città Metropolitane	Prefetture	Centrali 118	Altri Soggetti	Consorzi Bonifica	Genii Civili
<input type="checkbox"/> Ce.Si di Arezzo <input checked="" type="checkbox"/> Ce.Si di Firenze <input type="checkbox"/> Ce.Si di Grosseto <input checked="" type="checkbox"/> Ce.Si di Livorno <input checked="" type="checkbox"/> Ce.Si di Lucca <input type="checkbox"/> Ce.Si di Massa-Carrara <input checked="" type="checkbox"/> Ce.Si di Pisa <input checked="" type="checkbox"/> Ce.Si di Pistoia <input checked="" type="checkbox"/> Ce.Si di Prato <input checked="" type="checkbox"/> Ce.Si di Siena	<input type="checkbox"/> Arezzo <input checked="" type="checkbox"/> Firenze <input type="checkbox"/> Grosseto <input checked="" type="checkbox"/> Livorno <input checked="" type="checkbox"/> Lucca <input type="checkbox"/> Massa-Carrara <input checked="" type="checkbox"/> Pisa <input checked="" type="checkbox"/> Pistoia <input checked="" type="checkbox"/> Prato <input checked="" type="checkbox"/> Siena	<input type="checkbox"/> Arezzo <input checked="" type="checkbox"/> Firenze <input type="checkbox"/> Grosseto <input checked="" type="checkbox"/> Livorno <input checked="" type="checkbox"/> Lucca <input type="checkbox"/> Massa-Carrara <input checked="" type="checkbox"/> Pisa <input checked="" type="checkbox"/> Pistoia <input checked="" type="checkbox"/> Prato <input checked="" type="checkbox"/> Siena <input checked="" type="checkbox"/> Empoli <input type="checkbox"/> Versilia	<input checked="" type="checkbox"/> Dipart. di Protezione Civile <input checked="" type="checkbox"/> Direzione Regionale VVF <input checked="" type="checkbox"/> Coordinamento Regionale CFS <input checked="" type="checkbox"/> RFI <input checked="" type="checkbox"/> Autostrade P.I. <input checked="" type="checkbox"/> CISA e SALT <input checked="" type="checkbox"/> ANAS - Comp. Terr. di Firenze <input checked="" type="checkbox"/> Telecom <input checked="" type="checkbox"/> Snam <input checked="" type="checkbox"/> Enel e Terna <input checked="" type="checkbox"/> Registro Dighe Firenze / Perugia	<input type="checkbox"/> CB1 Toscana Nord <input type="checkbox"/> CB2 Alto Valdarno <input type="checkbox"/> CB3 Medio Valdarno <input type="checkbox"/> CB4 Basso Valdarno <input type="checkbox"/> CB5 Costa <input type="checkbox"/> CB6 Toscana Sud	<input type="checkbox"/> GC Toscana Nord <input type="checkbox"/> GC Valdarno Superiore <input type="checkbox"/> GC Valdarno Centrale <input type="checkbox"/> GC Valdarno Inferiore <input type="checkbox"/> GC Toscana Sud

Vista la Direttiva del Presidente del Consiglio dei Ministri recante "Indirizzi operativi per la gestione organizzativa e funzionale del sistema di allertamento nazionale e regionale per il rischio idrogeologico e idraulico ai fini di protezione civile", Viste le disposizioni per l'attuazione della Direttiva adottate con deliberazione della Giunta regionale n.1526 del 20/10/2025.

In considerazione degli scenari di criticità previsti per le prossime ore riportati dall'Avviso di Criticità emesso dal Centro Funzionale Regionale il giorno Emissione di **Lunedì, 19 Gennaio 2026**, ore 12.07, ai fini dell'allertamento del sistema regionale di protezione civile è adottato il presente stato di allerta e dichiarate le relative fasi operative per zone/rischi/tempi sotto indicati:

ZONE	TIPO RISCHIO	TEMPISTICA	LIVELLO ALLERTA/FASE OPERATIVA
<b>A3, A4, A5, B</b>	VENTO	dalle ore 13.00 Lunedì, 19 Gennaio 2026 alle ore 23.59 Martedì, 20 Gennaio 2026	<b>ALLERTA - CODICE GIALLO</b> <b>FASE DI ATTENZIONE - GIALLO</b>

Si richiamano conseguentemente gli Enti interessati a voler seguire le indicazioni previste nelle disposizioni di cui alla Delibera in relazione alle tipologie di rischio e alle corrispondenti fasi operative previste. **Si sottolinea che a scala locale gli effetti attesi potrebbero essere amplificati anche significativamente in relazione a condizioni di esposizione e vulnerabilità specifiche o temporanee non valutabili a scala regionale. L'attivazione e la cessazione delle fasi operative a scala locale dovranno seguire l'effettiva tempistica di esaurimento dei fenomeni e delle eventuali criticità.**

In particolare si richiede agli Enti e alle strutture operative di livello locale coinvolti, ciascuno per le proprie competenze, di porre in essere le attività previste in fase previsionale e durante l'evento secondo quanto previsto nelle disposizioni regionali e nei propri piani di protezione civile, in particolare relativamente alle seguenti attività:



# Regione Toscana

## Protezione Civile e Riduzione del Rischio Alluvioni

### Sala Operativa Regionale

#### PRIMA DEL PERIODO VALIDITÀ

In fase di ATTENZIONE - GIALLO:

- Verifica della sussistenza di particolari condizioni di vulnerabilità dovute a criticità strutturali o temporanee, o di esposizione delle popolazione ai rischi indicati. Verifica dei sistemi di reperibilità e di pronta attivazione delle risorse

In fase di ATTENZIONE - ARANCIO o PRE-ALLARME:

- Allertamento risorse operative previste nella pianificazione e- verifica dell'effettiva disponibilità di materiali/mezzi/personale indispensabili alle attività di presidio dei centri operativi e contrasto degli effetti previsti.
- Allertamento e verifica personale necessario a costituire il tecnico e organizzazione del presidio territoriale
- Verifica della funzionalità dei sistemi di comunicazione e emergenza
- Informazione preventiva alla popolazione
- Attuazione di prime misure di prevenzione per le aree in cui il rischio risulti più elevato secondo quanto previsto nei piani di protezione civile
- Verifica delle strutture e dell'organizzazione finalizzata all'eventuale messa in sicurezza e assistenza della popolazione

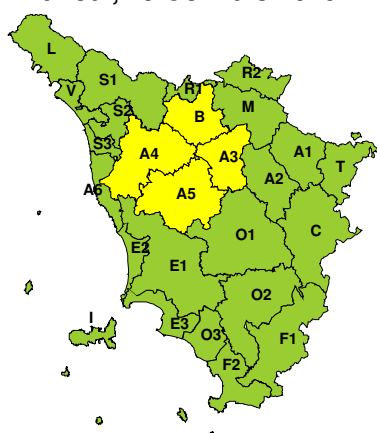
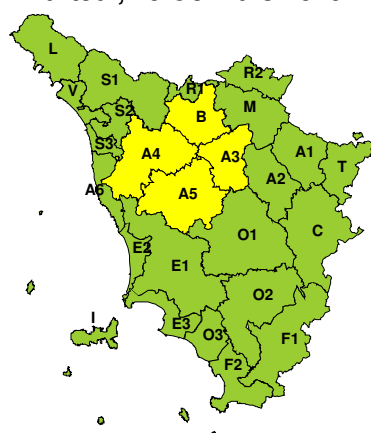
#### DURANTE IL PERIODO VALIDITÀ/EVENTO IN CORSO

- Attivazione di un presidio tecnico (o centro operativo) e delle attività di monitoraggio strumentale e diretto del territorio
- Valutazione continua della situazione in atto e prevista in relazione a scenari riferimento a scala locale come previsto nei propri piani di protezione civile, anche al fine di attivare, se necessario, eventuali fasi operative di livello superiore
- Mantenimento dello scambio informativo all'interno dell'Ente e verso gli altri soggetti con particolare riferimento alla immediata segnalazione e descrizione delle criticità in atto, delle misure adottate per il contrasto e delle risorse attivate.
- Aggiornamento e caratterizzazione dell'informazione verso la popolazione

NOTE: NB Non considerate la data in alto errata a causa di un problema tecnico. L'allerta e' valida fino alle 23:59 del 20/01/2026



À

**BOLLETTINO DI VALUTAZIONE DELLE CRITICITÀ**Emissione di **Lunedì, 19 Gennaio 2026**, ore 12.07**Lunedì, 19 Gennaio 2026****Martedì, 20 Gennaio 2026****AREE INTERESSATE:**

- |                              |                           |                       |
|------------------------------|---------------------------|-----------------------|
| A1-Arno-Casentino            | E2-Etruria-Costa Nord     | O3-Omr. Gr-Costa      |
| A2-Arno-Valdarno Sup.        | E3-Etruria-Costa Sud      | R1-Reno               |
| <b>A3-Arno-Firenze</b>       | F1-Fiora e Alb.           | R2-Romagna-Toscana    |
| <b>A4-Valdarno Inf.</b>      | F2-Fiora e Alb.-Costa e G | S1-Serchio-Garf.-Lima |
| <b>A5-Valdelsa-Valdera</b>   | I-Isole                   | S2-Serchio-Lucca      |
| A6-Arno-Costa                | L-Lunigiana               | S3-Serchio-Costa      |
| <b>B-Bisenzio e Ombr. Pt</b> | M-Mugello-Val di Sieve    | T-Valtiberina         |
| C-Valdichiana                | O1-Omr. Gr-Alto           | V-Versilia            |
| E1-Etruria                   | O2-Omr. Gr-Medio          |                       |

**Legenda criticità:** VERDE, GIALLO, ARANCIONE, ROSSO**PROVINCE INTERESSATE:** FIRENZE, LIVORNO, LUCCA, PISA, PISTOIA, PRATO, SIENA**FENOMENI PREVISTI**

Bassa pressione tra nord Africa e Sardegna, anticiclone sull'Europa orientale. Sulla Toscana qualche nevicata sulle zone appenniniche e vento di Grecale moderato-forte.

**PIOGGIA:** oggi, lunedì, deboli piogge sui versanti adriatici dell'Appennino con cumulati medi non significativi e massimi fino a 20-25 mm su R2, 10-20 su T. Quota neve in progressivo calo fino a circa 500-700 metri sull'Alto Mugello. Domani, martedì, progressiva attenuazione delle precipitazioni che insisteranno ancora sulle stesse zone.

**VENTO:** oggi, lunedì e domani, martedì, venti di Grecale con raffiche fino a 60-70 km/h su costa, rilievi e Arcipelago, fino a 40-60 km/h sulle pianure settentrionali.

**MARE:** oggi e domani mare molto mosso al largo con altezza d'onda significativa fino a 2,5 m.

**NEVE:** dal pomeriggio di oggi, lunedì e per la giornata di domani, martedì, neve in calo di quota fino a circa 500-600 metri sull'Alto Mugello e versanti orientali dell'Appennino in genere. Accumuli fino a 5 cm in 24 ore.

**DESCRIZIONE DELLE CRITICITÀ PREVISTE:**

Sulla base delle previsioni meteorologiche odierne e delle valutazioni dei possibili effetti al suolo effettuate, si prefigurano i seguenti scenari di criticità:



ZONE DI ALLERTA	RISCHIO	TEMPI	CRITICITA'
A3, A4, A5, B	VENTO	dalle ore 13.00 Lunedì, 19 Gennaio 2026 alle ore 23.59 Martedì, 20 Gennaio 2026	<b>GIALLO</b>

**DESCRIZIONE DEGLI SCENARI DI EVENTO PREVISTI****VENTO**

**Criticità Giallo:** Sono possibili fenomeni occasionalmente pericolosi per l'incolumità delle persone, in grado di causare disagi e danni a carattere locale.

Sono possibili isolate rotture di rami e/o caduta di alberi, caduta di tegole e cornicioni, localizzati danni alle strutture provvisorie, con trasporto di materiale vario.

Sono possibili localizzati problemi alla circolazione stradale in particolare su viadotti e ponti, con temporanee interruzioni della viabilità. Sono possibili occasionali disagi dovuti a ritardi o cancellazioni dei collegamenti terrestri, ferroviari, aerei e marittimi.

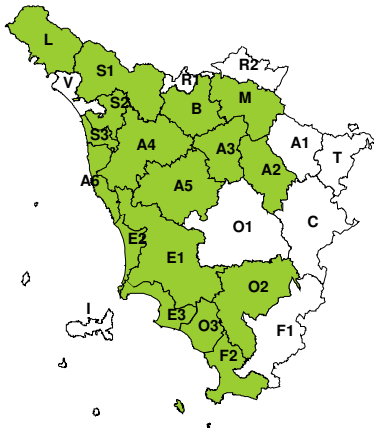
Sono possibili occasionali problemi alle reti di distribuzione di servizi (tra cui telefonia ed elettricità) con temporanee interruzioni dei servizi.

**RISCHIO IDROGEOLOGICO-IDRAULICO RETICOLO MINORE****Lunedì, 19 Gennaio 2026****Martedì, 20 Gennaio 2026**

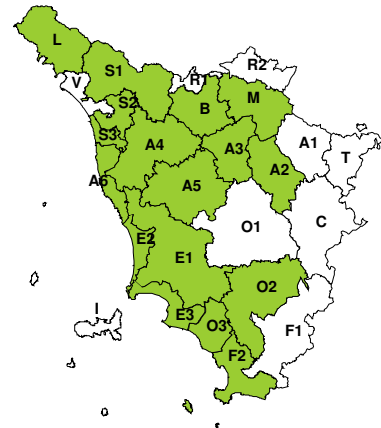


### RISCHIO IDRAULICO RETICOLO PRINCIPALE

Lunedì, 19 Gennaio 2026

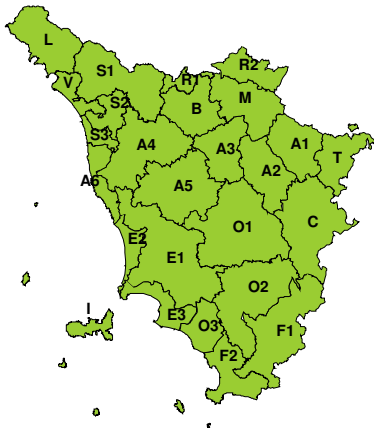


Martedì, 20 Gennaio 2026

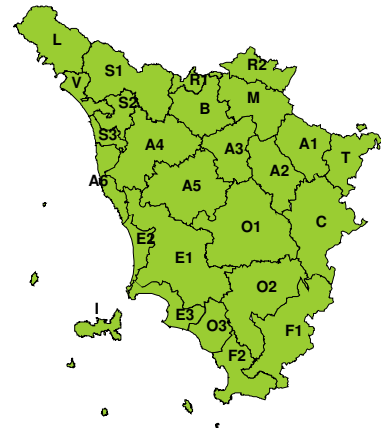


### RISCHIO TEMPORALI FORTI

Lunedì, 19 Gennaio 2026

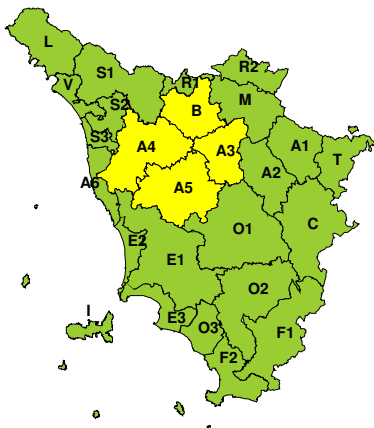


Martedì, 20 Gennaio 2026

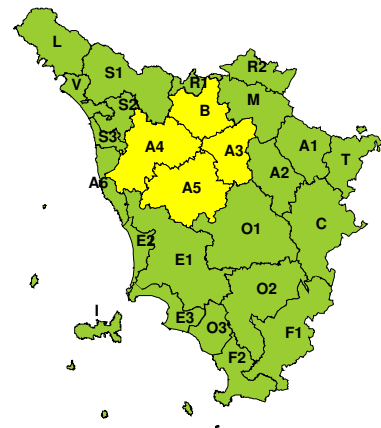


### RISCHIO VENTO

Lunedì, 19 Gennaio 2026



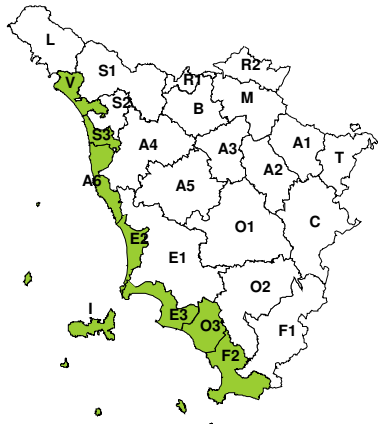
Martedì, 20 Gennaio 2026



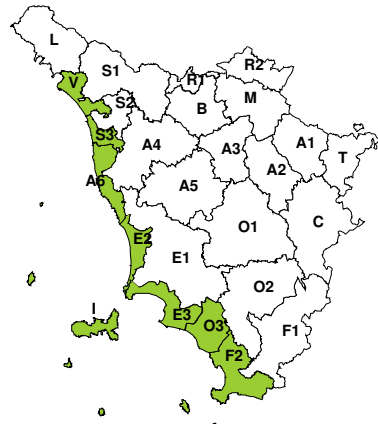


### RISCHIO MAREGGIATE

**Lunedì, 19 Gennaio 2026**



**Martedì, 20 Gennaio 2026**



### RISCHIO NEVE

**Lunedì, 19 Gennaio 2026**



**Martedì, 20 Gennaio 2026**



### RISCHIO GHIACCIO

**Lunedì, 19 Gennaio 2026**



**Martedì, 20 Gennaio 2026**

