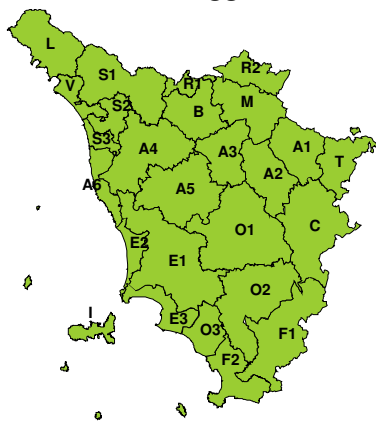
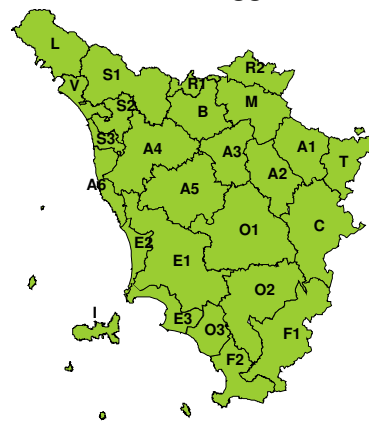


**BOLLETTINO DI VALUTAZIONE DELLE CRITICITÀ**Emissione di **Sabato, 30 Maggio 2026**, ore 11.35**Sabato, 30 Maggio 2026****Domenica, 31 Maggio 2026****AREE INTERESSATE:**

A1-Arno-Casentino
 A2-Arno-Valdarno Sup.
 A3-Arno-Firenze
 A4-Valdarno Inf.
 A5-Valdelsa-Valdera
 A6-Arno-Costa
 B-Bisenzio e Ombr. Pt
 C-Valdichiana
 E1-Etruria

E2-Etruria-Costa Nord
 E3-Etruria-Costa Sud
 F1-Fiora e Alb.
 F2-Fiora e Alb.-Costa e G
 I-Isole
 L-Lunigiana
 M-Mugello-Val di Sieve
 O1-Ombr. Gr-Alto
 O2-Ombr. Gr-Medio

O3-Ombr. Gr-Costa
 R1-Reno
 R2-Romagna-Toscana
 S1-Serchio-Garf.-Lima
 S2-Serchio-Lucca
 S3-Serchio-Costa
 T-Valtiberina
 V-Versilia

Legenda criticità: VERDE, ■ GIALLO, ● ARANCIONE, ▲ ROSSO

FENOMENI PREVISTI

pressione in aumento con tempo stabile nel fine settimana. Aumento dell'instabilità tra lunedì e martedì.

PIOGGIA: occasionali brevi e isolati rovesci o temporali sull'appennino settentrionale nel pomeriggio di oggi, ma con cumulati non significativi.

TEMPORALI: occasionali brevi e isolati temporali sull'appennino settentrionale nel pomeriggio di oggi.

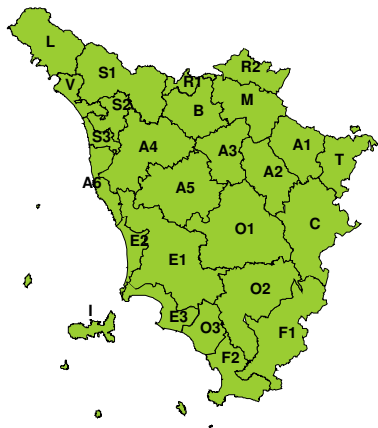
DESCRIZIONE DELLE CRITICITÀ PREVISTE:

Criticità previste: NESSUNA

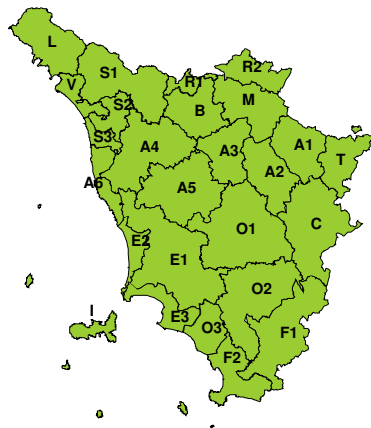


RISCHIO IDROGEOLOGICO-IDRAULICO RETICOLO MINORE

Sabato, 30 Maggio 2026

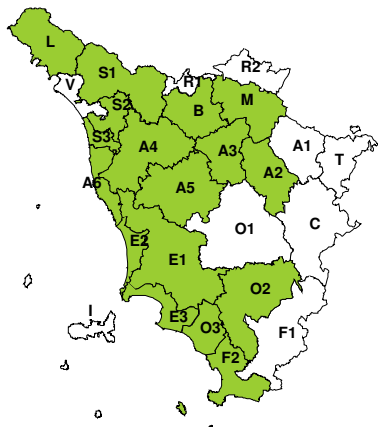


Domenica, 31 Maggio 2026

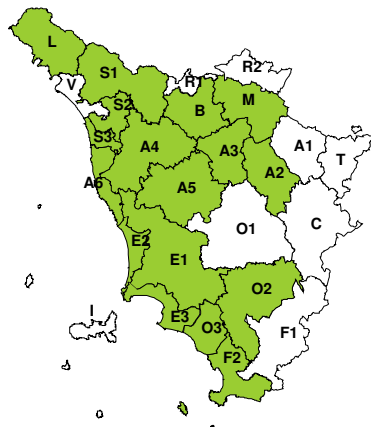


RISCHIO IDRAULICO RETICOLO PRINCIPALE

Sabato, 30 Maggio 2026



Domenica, 31 Maggio 2026



TEMPORALI FORTI CON RISCHIO IDROGEOLOGICO-IDRAULICO RETICOLO MINORE

Sabato, 30 Maggio 2026



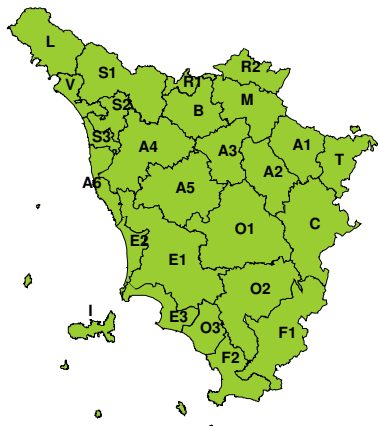
Domenica, 31 Maggio 2026



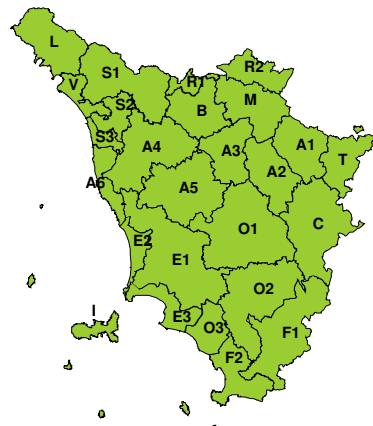


RISCHIO VENTO

Sabato, 30 Maggio 2026

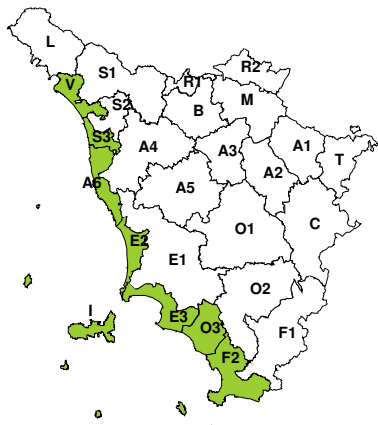


Domenica, 31 Maggio 2026

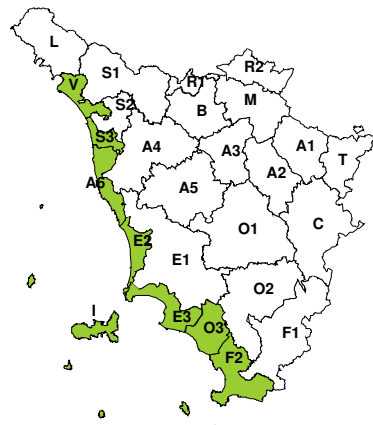


RISCHIO MAREGGIATE

Sabato, 30 Maggio 2026

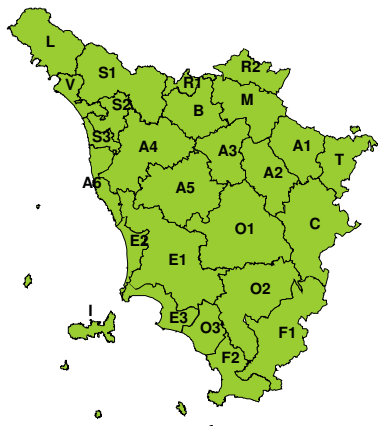


Domenica, 31 Maggio 2026



RISCHIO NEVE

Sabato, 30 Maggio 2026



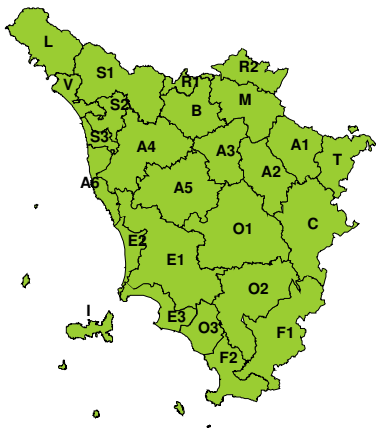
Domenica, 31 Maggio 2026





RISCHIO GHIACCIO

Sabato, 30 Maggio 2026



Domenica, 31 Maggio 2026

